VI RALLY DE SAN PEDRO
CAMPEONATO REGIONAL DE RALLY
COPA FERNANDO "PICHI" IGLESIAS

REGLAMENTO PARTICULAR DE LA PRUEBA

6º RALLY DE SAN PEDRO

COPA FERNANDO "PICHI" IGLESIAS

13 al 15 de Febrero de 2026
1ª Fecha Campeonato Regional de Rally 2026

1.- DENOMINACIONES Y VALIDEZ

Denominación:	6º Rally de San Pedro
Fechas:	13 al 15 de Febrero de 2026
Características:	Graduación 1
Valides:	1ª Fecha Campeonato Regional 2026
Titulos:	Campeonato Pilotos por Clase
	Campeonato Navegantes por Clase
	Campeonato Pilotos Absoluto
	Campeonato Navegantes Absoluto
	Copas a incluir por Reglamento Deportivo y Anexos

2.- REGLAMENTACIONES

- Código Deportivo Internacional y sus anexos.
- Reglamento Deportivo Automovilístico y sus anexos
- Reglamento del Campeonato Regional de Rally y sus anexos.
- Reglamento Particular de la Prueba.
- Boletines Oficiales
-

3.- AUTORIDADES DE LA PRUEBA

- **COMITE ORGANIZADOR**
- Intendente: Cecilio Salazar
- Auto Club Chivilcoy: Miguel Durante
-
-
- **AUTORIDADES DEPORTIVAS**
- Director de la Prueba: Claudio Santi
- Director Adjunto: Mariano Calandrino - Ariel Stepancich
- Oficiales Deportivos: CRODEM
- Sanidad: a definir
- Seguridad: Giorgina Giaccone
- Caminos: Horacio cires
- Prensa y R.C.C.: Belen Bustos
-
-
- **FISCALIZACIÓN**
- Comisarios Deportivos: Valeria Mariani
- Comisarios Técnicos: Juan Casajus
- Delegado Administrativo: Diego Vazquez

ESCANEAR PARA ENLACE

crodem.com.ar
tiempos on line

4.- PROGRAMA GENERAL DE LA COMPETENCIA

FECHA	HORA	EVENTO
Lunes 2 de Febrero		
	12:00	Apertura de Inscripciones en: Pagina Auto Club Chivilcoy Inscripciones / Campeonato de Rally / Inscribirse ATENCION: Puntaje por Pre-Inscripciones
Miercoles 11 de Febrero		
	12:00	Publicación del Libro de Ruta
Jueves 12 de Febrero		
	12:00	Apertura del Parque de Servicios Paseo Publico Municipal Costanera de San Pedro Junto a canchas de Tejo y Skate Park
Viernes 13 de Febrero		
	08:00 a 19:00	Reconocimiento de Caminos
	10:00 a 14:00	Verificación Administrativa - YPF Shop Full Según Libro de Ruta
	10:00 a 17:00	Verificación Técnica Previa En Parque de Servicio
	14:00	Cierre de Inscripciones
	15:00 a 17:30	Shakedown
	15:00 a 16:00	MR - R4 - N4 - JR - A - N7
	16:00 a 17:00	N3 - RC5 - N1
	17:00 a 17:30	Todas las clases
	18:30 a 19:00	Ingresos al Parque de Presentación
	19:30	Reunión de Pilotos Salón Dorado Municipalidad de San Pedro
	20:00	Rampa Largada Promocional Frente a Municipalidad de San Pedro Pellegrini 150
Sabado 14 de Febrero		
	09:00	Publicación Orden de Largada
	10:30	Salida de Parque de Servicio del 1º auto
	11:23	Largada P.E. 1
	16:07	Ingreso 1º auto a Parque Cerrado
	18:00	Publicación Orden de Largada Etapa 2
Domingo 15 de Febrero		
	08:00	Salida del 1º Auto del Parque Cerrado
	08:43	Largada P.E. 5
	12:02	Ingreso 1º Auto al Parque Cerrado
	13:00	Publicación Clasificación Oficial
	14:00	Podio Coronación
	14:30	Verificación Técnica Final

5.- DIRECCIONES OFICIALES

Parque de Servicios:	**Paseo Público Municipal San Pedro**
Dirección de la Prueba:	**Municipalidad de San Pedro - Pellegrini 150**
Verif. Administrativa :	**Estacion de Servicio SHOP FULL YPF Mitre 1085**
Verif. Tecnica Previa :	**Paseo Público Municipal San Pedro**
Combustible oficial:	**Estacion de Servicio YPF Av. D. F. Sarmiento 2400**
Rampa Promocional:	**Frente a Municipalidad de San Pedro - Pellegrini 150**
Reunión de Pilotos:	**Salon Dorado Municipalidad de San Pedro**

6.- INSCRIPCION - SEGURO MEDICO - LICENCIAS

- La inscripción previa se realizarán a través de la pagina Auto Club Chivilcoy
- La inscripción definitiva se realizará en la Verificación Administrativa
- Se deberá abonar el seguro médico de la A.A.V. para Piloto y Navegante
- Licencias Deportivas otorgadas por C.D.A .del A.C.A.
- Licencia Médica otorgada por C.D.A. - A.A.V.
- Pasaporte Técnico del vehiculo otorgado por C.D.A. del A.C.A.

7.- CARACTERÍSTICAS DE LA PRUEBA

Distancias Totales

DISTANCIAS	PRUEBA ESPECIAL	ENLACE	TOTAL
CARRERA	101,18 Km	140,80 Km	241,98 Km

POWER STAGE: será la Prueba Especial Nº 8 en el tramo denominado "VIVERO SIN APURO - PRO CICLISMO (2)"
SUPER ESPECIAL: Ninguna prueba se correra bajo este regimen

ENGANCHES: Se deberá presentar solicitud, segun condiciones en planilla de enganche, cada vehiculo enganchado se ordenara para el dia 2 segun su numero y detras del ultimo auto en carrera normal de su clase

REGISTROS SIN PENALIDAD: Se permite el registro adelantado en **4C - 8A**

COMBUSTIBLE: Estación de Servicio Oficial YPF - Av D.F.Sarmiento 2400 según Libro de Ruta

REAGRUPAMIENTO : Se realizará en el predio del Parque de Servicios

ORDEN DE LARGADA ETAPA 1: Se respetará el orden de clases establecido en el Reglamento Deportivo (Art. 12.1) y dentro de las clases el orden de tripulaciones según el numero de menor a mayor. Las clases que no esten contempladas en el Reglamento Deportivo se incorporarán inmediatamente despues de la clase similar en potencia y prestaciòn a la establecida en el Reglamento. El Director de la Prueba y los Comisarios Deportivos podrán modificar el orden de tripulaciones considerando participantes no tradicionales al campeonato que por su prioridad o trayectoria requieran posicionarse en un orden mas prioritario de ubicaciòn.

ORDEN DE LARGADA ETAPA 2: Para el inicio de la Etapa 2 de un rally se dispondrá el reordenamiento de la Lista de Largada según la clasificación de la Etapa 1. Se ordenaran segun los bloques de auto con similares características: MR - R4 - N4 - JR - A - N7 - N3 - RC5 - N1

PUNTUACIÓN: Puntuacion de Graduación 1, según se establece en el Reglamento deportivo del Campeonato Regional de Rally

RECONOCIMIENTOS: Las pasadas por los tramos serán libres. La velocidad en los tramos durante el reconocimiento no deberà superar los 80 Km /h al menos que carteles viales o el libro de ruta indiquen una velocidad menor. Cualquier exceso de velocidad serà penalizado por los comisarios deportivos.

8.- GENERALIDADES

RECLAMOS

- Los reclamos por tiempos o circunstancias especiales de la competencia se deberán realizar en la Dirección de la Prueba hasta una (1) hora despues de Publicada la clasificación
- La decisión por un reclamo tendrá un plazo máximo de resolución establecido según a que etapa de la competencia se refiera, en el caso de la primer etapa será el plazo la publicación del orden de largada de la etapa siguiente; para el caso de la última etapa será la publicación de la clasificación oficial definitiva oficial de la competencia.
- No se tomará como válido ningún reclamo que no se realice en la Dirección de la Prueba ante el Director o Adjunto de la Carrera o los comisarios deportivos.
- Reclamo por orden de largada se aceptará hasta media hora después de publicada la misma.
- No se aceptará ningún reclamo respecto de otro participante, dicho procedimiento se podrá realizar solamente como denuncia y abonando el canon de la fiscalización.
- Los horarios y tiempos valederos para la clasificación son aquellos que se registren en los sistemas de cronometraje y se carguen en el sistema de cómputos, los carnet de control y mediciones de tiempo a bordo son solamente referenciales para las tripulaciones.

INFORMACIÓN:

- La información oficial de la competencia se publicará en el Tablero Oficial de Información ubicado en la Dirección de la Prueba y en el Grupo de Whatsapp Oficial de la Carrera.
- El orden de largada se establecerá de acuerdo a lo establecido en el Reglamento Deportivo y se publicara en el tablero Oficial de Información, por medios electrónicos y en el CH de inicio.

CAMARA A BORDO: Será obligatorio para la consideración de reclamos por circunstancias de carrera, la presentación de la grabación del hecho por la camara a bordo del vehiculo así como los medios necesarios para observar el video.

ACCIDENTE: Toda tripulación que se detenga a asistir a otra accidentada deberá informar a la Dirección de la Prueba inmediatamente arribada al Parque de Servicio para informar del hecho y tener derecho a solicitar se considere una asignación de tiempo en la prueba especial, en lo posible se deberá adjuntar camara a bordo o referencias para una mas rápida determinación.

CHICANAS - DESVIOS - TRAZADOS:

- Es obligatorio respetar los limites de los trazados realizados especialmente para la competencia.
- Es prohibido tocar cualquier elemento que forme una chicana o desvío.
- Si el paso en cualquier chicana o desvío se encuentra interrumpido se deberá detener por completo el movimiento del vehiculo para luego continuar en forma normal con la carrera.
- De exceder los limites de cualquier camino se deberá ingresar nuevamente al camino lo mas cerca posible de donde se salió.
- Todas las circunstancias o procederes descriptos o no sobre chicanas, desvios o caminos trazados especialmente serán considerados por las autoridades de la carrera y serán pasibles de sanciones según el detalle siguiente quedando a consideración de las autoridades modificarlas según consideren apropiado en cada caso
- 1º sanción = 15 SEGUNDOS / 2º sanción = 30SEGUNDOS / 3º sanción = CRITERIO

NEUMÁTICOS: Según lo establecido por el Reglamento Deportivo y Técnico del Rally Regional

9.- FORMULARIO SOLICITUD DE ENGANCHE

- ENTREGAR EN LA DIRECCION DE LA PRUEBA HASTA LAS 17:30 hs DEL SABADO 14 DE FEBRERO
- INGRESAR EL VEHICULO AL PARQUE CERRADO EL SABADO MIENTRAS ESTE FUNCIONANDO EL CH DE INGRESO O EL DOMINGO DE 7:20 a 7:30
- LOS COMISARIOS TECNICOS DEBERAN APROBAR EL ESTADO DEL AUTO

SOLICITUD DE ENGANCHE PARTICIPANTE N° ----------

CLASE ----------

APELLIDO DEL / LA PILOTO ----------

APELLIDO DEL/LA NAVEGANTE ----------

APELLIDO DEL/LA CONCURRENTE ----------

Firma y aclaración del/la solicitante

10.- Planos de la Competencia

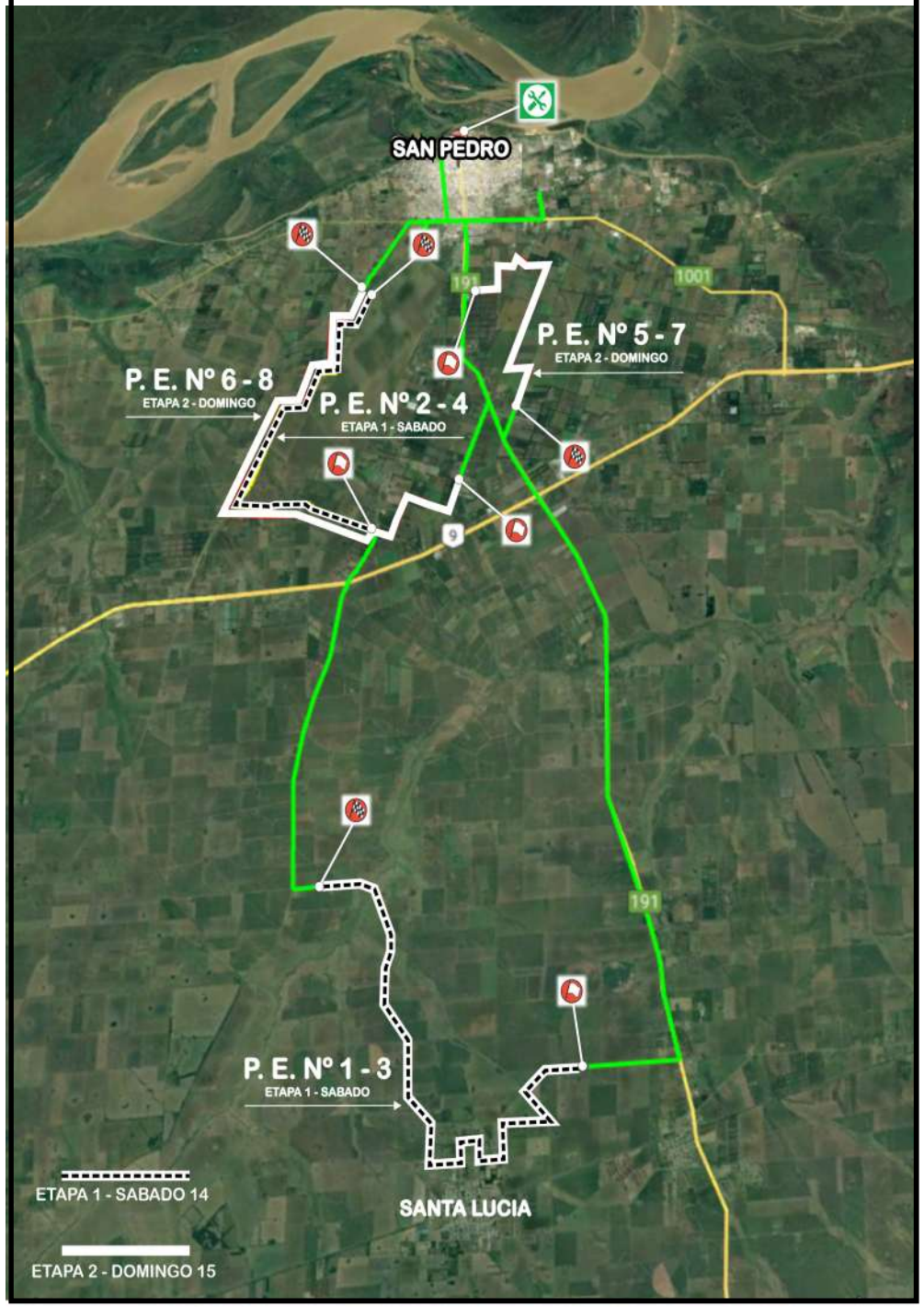

11.- Plano del Parque de Servicios

12.- Itinerario Etapa 1 - Dìa 1

INICIO (Etapa 1 - Seccion 1) — **Sábado 14 de Febrero de 2026**

CH-PE	LUGAR	Distancia P.E.	Distancia Enlace	Distancia Total	Tiempo Otorgado	Promedio Km/h	Paso 1º Auto
0	Parque Servicio - Salida						10:30
RZ 1	RZ 1 a 02,98 km de la Salida del CH 0 Distancias al próximo reabastecimiento de combustible	(27,00)	(50,48)	(77,48)			
1	Santa Lucia		33,33	33,33	0:50	39,99 Km/h	11:20
PE 1	"SANTA LUCIA-PARAJE COLEGIALES"(1)	14,90					11:23
2	La Buena Moza		10,75	25,65	0:30	51,30 Km/h	11:53
PE 2	"LA BUENA MOZA - PRO CICLISMO" (1)	12,10					11:56
2A	Asistencia - Entrada		06,40	18,50	0:25	44,40 Km/h	12:21
2B	Flexi Service		tiempo máximo		0:20		
	Asistencia A	(27,00)	(50,48)	(77,48)			
2C	Asistencia - Salida / Reagrupamiento 1 - Entrada				0:30		12:51
	Reagrupamiento 1				0:40		13:31

SECCION 1

INICIO (Etapa 1 - Seccion 2) — **Sábado 14 de Febrero de 2026**

CH-PE	LUGAR	Distancia P.E.	Distancia Enlace	Distancia Total	Tiempo Otorgado	Promedio Km/h	Paso 1º Auto
2D	Reagrupamiento 1 - Salida						13:31
RZ 2	RZ 2 a 02,98 km de la Salida del CH 2D Distancias al próximo reabastecimiento de combustible	(27,00)	(50,48)	(77,48)			
3	Santa Lucia		33,33	33,33	0:50	39,99 Km/h	14:21
PE 3	"SANTA LUCIA-PARAJE COLEGIALES"(2)	14,90					14:24
4	La Buena Moza		10,75	25,65	0:30	51,30 Km/h	14:54
PE 4	"LA BUENA MOZA - PRO CICLISMO" (2)	12,10					14:57
4A	Asistencia - Entrada		06,40	18,50	0:25	44,40 Km/h	15:22
4B	Flexi Service		tiempo máximo		0:45		
	Asistencia B	(27,00)	(50,48)	(77,48)			
4C	Asistencia - Salida / Parque Cerrado - Entrada				0:45		16:07

SECCION 2

DISTANCIAS	PRUEBA ESPECIAL	ENLACE	TOTAL
ETAPA 1	54,00 Km	100,96 Km	154,96 Km

13.- Itinerario Etapa 2 - Dia 2

INICIO (Etapa 2 - Seccion 3) — **Domingo 15 de Febrero de 2026**

CH-PE	LUGAR	Distancia P.E.	Distancia Enlace	Distancia Total	Tiempo Otorgado	Promedio Km/h	Paso 1º Auto
4D	Parque Cerrado - Salida / Asistencia - Entrada						08:00
	Asistencia C	(00.00)	(00,00)	(00,00)			
4E	Asistencia - Salida				0:20		08:20
RZ 3	RZ 3 a 02,98 km de la Salida del CH 4E Distancias al próximo reabastecimiento de combustible	(23,59)	(19,92)	(43,51)			
5	Siete Robles		07.99	07.99	0:20	23,97 Km/h	08:40
PE 5	"SIETE ROBLES - CESAR MASCETTI" (1)	07.56					08:43
6	Vivero Sin Apuro		05.53	13.09	0:20	39,27 Km/h	09:03
PE 6	"VIVERO SIN APURO-PRO CICLISMO"(1)	16.03					09:06
6A	Asistencia - Entrada		06.40	22.43	0:35	38,45 Km/h	09:41
6B	Flexi Service		tiempo máximo		0:20		
	Asistencia D	(23,59)	(19,92)	(43,51)			
6C	Asistencia - Salida / Reagrupamiento 2 - Entrada				0:30		10:01
	Reagrupamiento 2				0:40		10:41

SECCION 3

INICIO (Etapa 2 - Seccion 4) — **Domingo 15 de Febrero de 2026**

CH-PE	LUGAR	Distancia P.E.	Distancia Enlace	Distancia Total	Tiempo Otorgado	Promedio Km/h	Paso 1º Auto
6D	Reagrupamiento 2 - Salida						10:41
RZ 4	RZ 4 a 02,98 km de la Salida del CH 6D Distancias al próximo reabastecimiento de combustible	(23,59)	(16,94)	(40,53)			
7	Siete Robles		07.99	07.99	0:20	23,97 Km/h	11:01
PE 7	"SIETE ROBLES - CESAR MASCETTI" (2)	07.56					11:04
8	Vivero Sin Apuro		05.53	13.09	0:20	39,27 Km/h	11:24
PE 8	"VIVERO SIN APURO-PRO CICLISMO" (2)	16.03					11:27
8A	Parque Cerrado - Entrada		06.40	22.43	0:35	38,45 Km/h	12:02

SECCION 4

DISTANCIAS	PRUEBA ESPECIAL	ENLACE	TOTAL
ETAPA 2	47,18 Km	39,84 Km	87,02 Km

Desde Autopista Buenos Aires - Rosario
Hasta Parque de Servicio

ACCESO

ACCESO HASTA EL PARQUE DE SERVICIO

TOTAL	PARCIAL	REFERENCIA	INFORMACION	REGRES.
00,00	00,00 01		CRUCE DE AUTOPISTA BUENOS AIRES - ROSARIO CON RUTA PROVINCIAL 191 ACCESO A SAN PEDRO	12,32
08,34	08,34 02	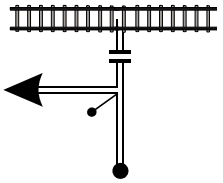	CALLE CERRADA POR TRABAJOS EN PASO A NIVEL	03,98
08,89	00,55 03	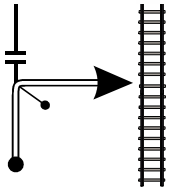	LUEGO DE CURVA CRUZA PASO A NIVEL SIGUE POR CALLE BASAVILBASO	03,43
09,67	00,78 04	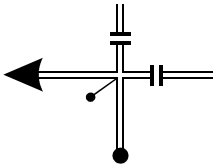	POR AV. LUCIO V. MANSILLA (1001)	02,65
09,92	00,25 05	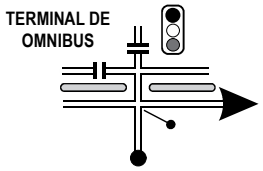	POR BV. 11 DE SETIEMBRE	02,40
12,32	02,40 06	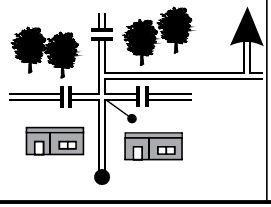	TERMINAN CASAS LUEGO DE CRUZAR ESPAÑA COMIENZA PASEO PUBLICO SIGUEN POR COLECTORA PARALELA A LA AVENIDA A 160 mts. PARQUE DE SERVICIO POR CALLE A IZQUIERDA	00,00

Verificaciones Previas
Shakedown
Rampa

GRUPO Montanari®

LÜSQTOFF®
THINKING ABOUT FUTURE

ORESTE DURANTE
EMPRESA CONSTRUCTORA

Desde Parque de Servicio
Hasta YPF - Verificaciones Administrativas

VERIFICACIONES

VERIF. ADMINSTRATIVAS Y TECNICA

TOTAL	PARCIAL	REFERENCIA	INFORMACION	REGRES.
00,00	00,00 01		SALE DEL PARQUE DE SERVICIO PASA COLECTORA SIGUE POR ESPAÑA	01,98
00,68	00,68 02		EN ROTONDA SUBE POR RIVADAVIA	01,30
01,74	01,06 03		POR BV. 3 DE FEBRERO	00,24
01,98	00,24 04	YPF	YPF - SHOP FULL 3 DE FEBRERO Y MITRE VERIFICACIONES ADMINISTARTIVAS	00,00

LA VERIFICACION TECNICA PREVIA SE REALIZARA
EN EL PARQUE DE SERVICIO - PASEO PUBLICO

Desde Parque de Servicio
Hasta Largada Shakedown

ENLACE SD

REPETICIONES
de 15:00 a 17:30

ENLACE A SHAKEDOWN

PRUEBA: ----- | ENLACE: 02,83 Km | SECTOR: 02,83 Km | PROMEDIO: -----

TOTAL	PARCIAL	REFERENCIA	INFORMACION	REGRES.
00,00	00,00 01		SALE POR ESPAÑA	02,83
00,15	00,15 02	40 km/h	POR AV. 11 DE SETIEMBRE	02,68
00,25	00,10 03		POR SAN LORENZO PRECAUCION POR PEATONES	02,58
02,75	02,50 04		DEJA ASFALTO PRECAUCION POR PEATONES	00,08
02,83	00,08 05		LARGADA SHAKEDOWN PRIMER ARBOL A DERECHA	00,00

SHAKEDOWN

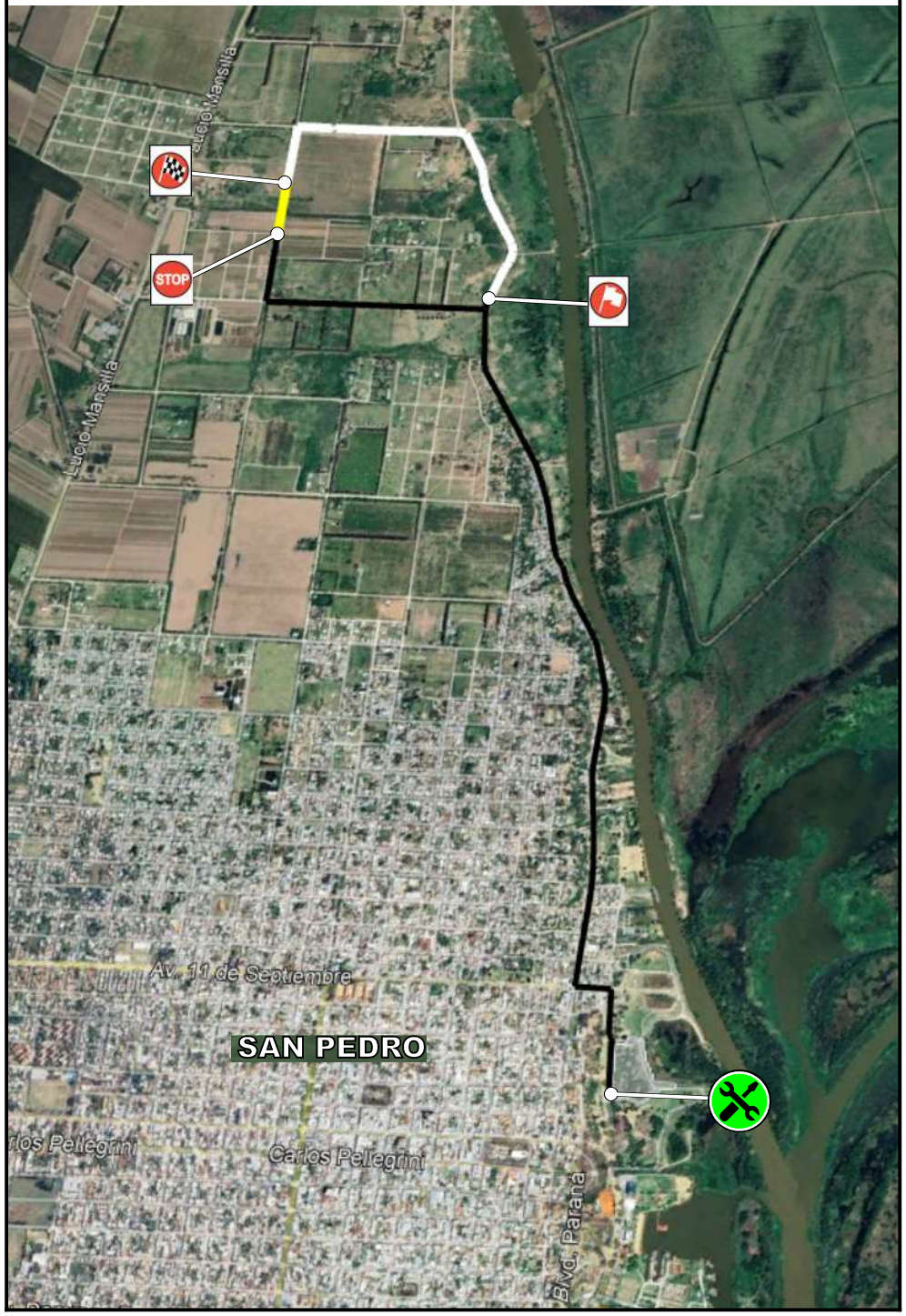

Desde Largada Shakedown
Hasta Repetición o regreso a Asistencia

SD

REPETICIONES de 15:00 a 17:30

SHAKEDOWN

PRUEBA: 01,49 Km | ENLACE: 04,00 Km | SECTOR: 05,49 Km | PROMEDIO: ----- Km/h

TOTAL	PARCIAL	REFERENCIA	INFORMACION	REGRES.
00,00	00,00 (01)	01,49	LARGADA SHAKEDOWN EN PRIMER ARBOL A DERECHA	05,49
00,15	00,15 (02)	01,34		05,34
00,69	00,54 (03)	00,80		04,80
00,99	00,30 (04)	00,50	SUBE NO SE VE	04,50
01,19	00,20 (05)	00,30	CHICANA SOBRE CAMINO	04,30
01,34	00,15 (06)	00,15	EL FORTIN	04,15

Desde Largada Shakedown
Hasta Repetición o regreso a Asistencia

SD

REPETICIONES de 15:00 a 17:30

SHAKEDOWN

PRUEBA: 01,49 Km | ENLACE: 04,00 Km | SECTOR: 05,49 Km | PROMEDIO: ----- Km/h

TOTAL	PARCIAL	REFERENCIA	INFORMACION	REGRES.
01,49	00,15 07	00,00	LLEGADA SHAKEDOWN EN ARBOL GRANDE A DERECHA	04,00
01,79	00,30 08	STOP	STOP - PARE REGISTRO DE TIEMPOS EN CALLE A DERECHA	03,70
02,07	00,28 09			03,42
02,87	00,80 10	A B 40 km/h	A REPITE SHAKEDOWN B HACIA ASISTENCIA CALLE DE REGRESO CON LIMITE DE VELOCIDAD - 40 km/h PRECAUCION POR PEATONES	02,62
05,37	02,50 11		POR AV. 11 DE SETIEMBRE	00,12
05,49	00,12 12		TERMINAN CASAS LUEGO DE CRUZAR ESPAÑA COMIENZA PASEO PUBLICO SIGUEN POR COLECTORA PARALELA A LA AVENIDA A 160 mts. PARQUE DE SERVICIO POR CALLE A IZQUIERDA	00,00

Desde Parque de Servicio
Hasta Parque de Presentación

RAMPA

REPETICIONES de 18:00 a 19:00

RAMPA - IDA

PRUEBA: ----- Km | ENLACE: 01,80 Km | SECTOR: ----- Km | PROMEDIO: ----- Km/h

TOTAL	PARCIAL	REFERENCIA	INFORMACION	REGRES.
00,00	00,00 01	40 km/h	SALE DEL PARQUE DE SERVICIO PASA COLECTORA SIGUE AV. ESPAÑA PRECAUCION POR PEATONES	01,74
00,68	00,68 02		EN ROTONDA SUBE POR RIVADAVIA	01,06
00,84	00,16 03		POR BV. RIO PARANA	00,90
01,64	00,80 04	20 km/h	POR CARLOS PELLEGRINI PRECAUCION POR PEATONES	00,10
01,74	00,10 05		CRUZA J. D. PERON COMIENZA PARQUE DE PRESENTACION RAMPA EN LA MUNICIPALIDAD DE SAN PEDRO	00,00

LA REUNION DE PILOTOS SE REALIZARÁ EN EL SALON DORADO DE LA MUNICIPALIDAD DE SAN PEDRO A PARTIR DE LAS 19:30 hs.

Desde Rampa
Hasta Parque de Servicio

RAMPA

REPETICIONES de 18:00 a 19:00

RAMPA - VUELTA

PRUEBA: ----- Km | ENLACE: 01,80 Km | SECTOR: ----- Km | PROMEDIO: ----- Km/h

TOTAL	PARCIAL	REFERENCIA	INFORMACION	REGRES.
00,00	00,00 01	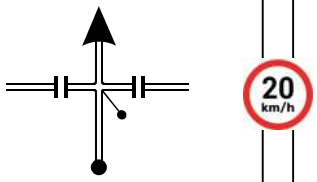	SALE DE RAMPA DE PRESENTACION CRUZA CALLE 9 DE JULIO PRECAUCION POR PEATONES	01,80
00,15	00,15 02	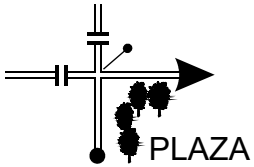	DESPUES DE PLAZA POR CALLE HIPOLITO YRIGOYEN PRECAUCION POR PEATONES	01,65
00,30	00,58 03	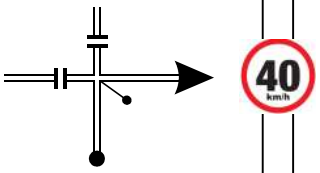	POR AV. 11 DE SETIEMBRE	01,50
01,10	00,80 04	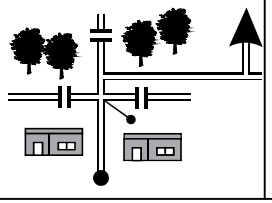	TERMINAN CASAS LUEGO DE CRUZAR ESPAÑA COMIENZA PASEO PUBLICO SIGUEN POR COLECTORA PARALELA A LA AVENIDA A 160 mts. PARQUE DE SERVICIO POR CALLE A IZQUIERDA	00,770

SABADO 14

ETAPA 1

SECCIONES 1 y 2

CAMPEONATO REGIONAL DE RALLY
2026
VI RALLY DE SAN PEDRO
COPA FERNANDO "PICHI" IGLESIAS
SAN PEDRO MUNICIPIO
13 al 15 de febrero

CDA
AUTO CLUB CHIVILCOY
SP
GRUPO Montanari
MAGNI
LÜSQTOFF THINKING ABOUT FUTURE
ORESTE DURANTE EMPRESA CONSTRUCTORA
HONDA MARIANO CALANDRINO YAMAHA

1 SECTOR	Desde CH 0 Salida Parque de Servicio Hasta CH 1 La Buena Moza	ENLACE	REPETICIONES CH 0 a CH 1 CH 2D a CH 3	Pagina 20

ENLACE A SANTA LUCIA

TIEMPO OTORGADO **50'**

PRUEBA: ----- Km	ENLACE: 33,33 Km	SECTOR: 33,33 Km	PROMEDIO: 39,99 Km/h

TOTAL	PARCIAL	REFERENCIA	INFORMACION	REGRES.
00,00	00,00 01	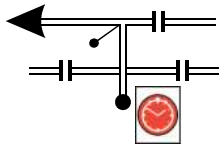	**CONTROL HORARIO SALIDA ASISTENCIA** 40 km/h ANTES DE COLECTORA SALE POR ESPAÑA	33,33
00,48	00,48 02	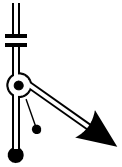	EN ROTONDA DEJA ESPANA SUBE POR RIVADAVIA	32,85
00,73	00,25 03	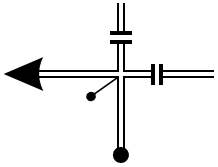	SUBE PRIMERO CRUZA BV. RIO PARANA LUEGO DOBLA POR CALLE J. D. PERON	32,60
01,03	00,30 04	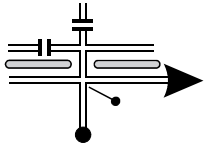	40 km/h POR AV. D. F. SARMIENTO	32,30
02,98	01,95 05	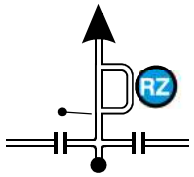	**CARGA DE COMBUSTIBLE** ESTACION DE SERVICIO LUEGO DE PASAR CALLE IRLANDA NAFTA MARCA YPF CONTINUA POR AV. D.F.SARMIENTO	30,35
03,48	00,50 06	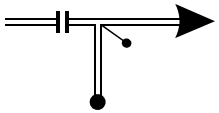	`POR AV. J. B. JUSTO (1001)	29,85

1 SECTOR	Desde CH 0 Salida Parque de Servicio Hasta CH 1 La Buena Moza	ENLACE	REPETICIONES CH 0 a CH 1 CH 2D a CH 3	Pagina 21

ENLACE A SANTA LUCIA

TIEMPO OTORGADO **50'**

PRUEBA: ----- Km	ENLACE: 33,33 Km	SECTOR: 33,33 Km	PROMEDIO: 39,99 Km/h

TOTAL	PARCIAL	REFERENCIA	INFORMACION	REGRES.
04,08	00,60 07	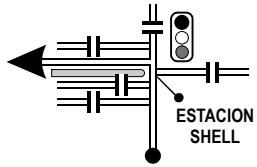 ESTACION SHELL	AVENIDA RUTA 191 BARTOLOME MITRE	29,25
04,23	00,15 08	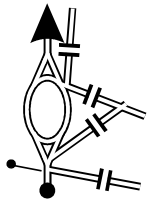	SIGUE POR AVENIDA RUTA 191 BARTOLOME MITRE	29,10
04,58	00,35 09	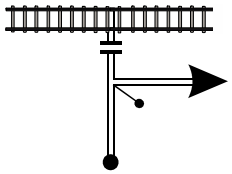	40 km/h PASO A NIVEL CERRADO SIGUE POR CALLE DE RIPIO	28,75
05,13	00,55 10	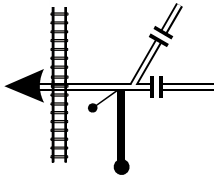	CRUZA PASO A NIVEL POR CALLE BASAVILBASO	28,20
05,29	00,16 11	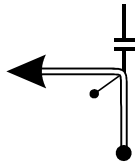		28,04
05,84	00,55 12	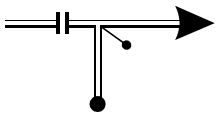	RETOMA RUTA 191 ACCESO A SAN PEDRO	27,49

1 SECTOR	Desde CH 0 Salida Parque de Servicio Hasta CH 1 La Buena Moza	ENLACE	REPETICIONES CH 0 a CH 1 CH 2D a CH 3

ENLACE A SANTA LUCIA

TIEMPO OTORGADO **50'**

PRUEBA: ----- Km	ENLACE: 33,33 Km	SECTOR: 33,33 Km	PROMEDIO: 39,99 Km/h

TOTAL	PARCIAL	REFERENCIA	INFORMACION	REGRES.
14,18	08,34 13		CRUZA AUTOPISTA BUENOS AIRES - ROSARIO SIGUE POR RUTA 191	19,15
19,78	05,60 14		CRUZA RIO DEL TALA	13,55
30,68	10,90 15	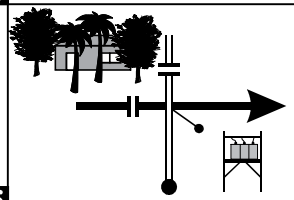	CASA EN MONTE CON PALMERAS TRAFO TRIPLE A DERECHA	02,65
33,33	02,65 16	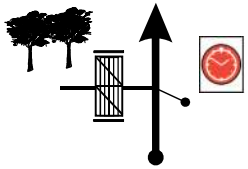	CONTROL HORARIO SANTA LUCIA EN ENTRADA A CASA A IZQUIERDA	00,00

PRUEBA ESPECIAL "SANTA LUCIA - PARAJE COLEGIALES"

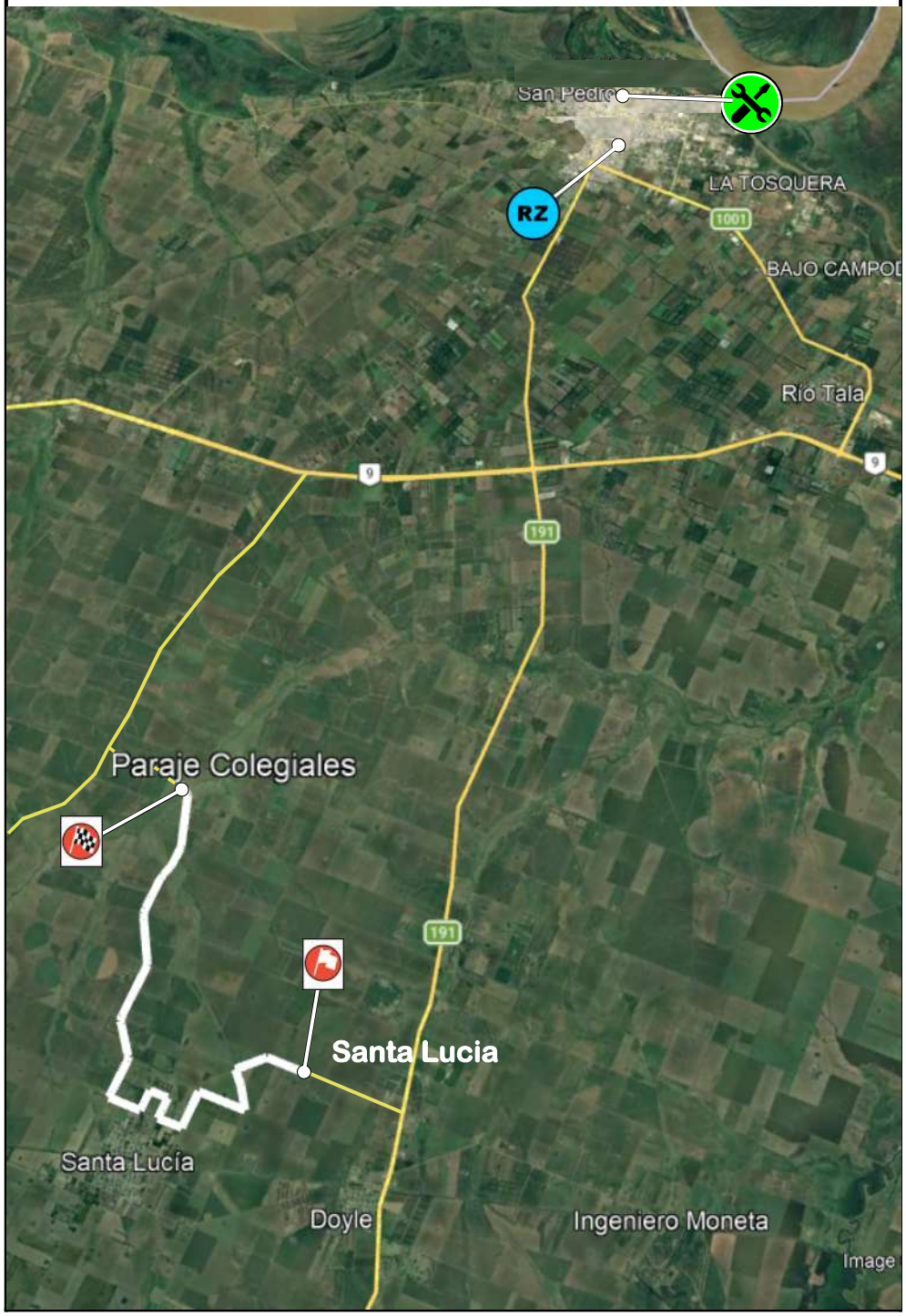

2 SECTOR — Desde LPE 1 Santa Lucia - Paraje Colegiales — Hasta CH 2 La Buena Moza

P.E. 1

REPETICIONES CH 1 a CH 2 CH 3 a CH 4

"SANTA LUCIA - PARAJE COLEGIALES" (1)

TIEMPO OTORGADO 30'

PRUEBA: 14,90 Km | ENLACE: 10,75 Km | SECTOR: 25,65 Km | PROMEDIO: 51,30 Km/h

TOTAL	PARCIAL	REFERENCIA	INFORMACION	REGRES.
00,00	00,00 01	14,90	LARGADA P. E. SANTA LUCIA PARAJE COLEGIALES A 30 mts. DE TRANQUERA A IZQUIERDA POSTE ELECTRICO A DERECHA	25,65
00,30	00,30 02	14,60	LOMO	25,35
00,80	00,50 03	14,10		24,85
01,55	00,75 04	13,35		24,10
02,53	00,98 05	12,37		23,12
02,78	00,25 06	12,12	MUY PELIGROSO	22,87

2 SECTOR — Desde LPE 1 Santa Lucia - Paraje Colegiales — Hasta CH 2 La Buena Moza

P.E. 1

REPETICIONES CH 1 a CH 2 CH 3 a CH 4

"SANTA LUCIA - PARAJE COLEGIALES" (1)

TIEMPO OTORGADO 30'

PRUEBA: 14,90 Km | ENLACE: 10,75 Km | SECTOR: 25,65 Km | PROMEDIO: 51,30 Km/h

TOTAL	PARCIAL	REFERENCIA	INFORMACION	REGRES.
03,63	00,85 07	11,27	CEMENTERIO	22,02
04,48	00,85 08	10,42	CASA A DERECHA	21,17
05,08	00,60 09	09,82		20,57
05,53	00,45 10	09,37		20,12
06,03	00,50 11	08,87		19,62
06,48	00,45 12	08,42		19,17

2 SECTOR | Desde LPE 1 Santa Lucia - Paraje Colegiales | Hasta CH 2 La Buena Moza | P.E. 1 | REPETICIONES CH 1 a CH 2 CH 3 a CH 4

"SANTA LUCIA - PARAJE COLEGIALES" (1)

TIEMPO OTORGADO **30'**

PRUEBA: 14,90 Km | ENLACE: 10,75 Km | SECTOR: 25,65 Km | PROMEDIO: 51,30 Km/h

TOTAL	PARCIAL	REFERENCIA	INFORMACION	REGRES.
06,93	00,45 (13)	07,97		18,72
07,23	00,30 (14)	07,67		18,42
08,18	00,95 (15)	06,72		17,47
08,63	00,45 (16)	06,27	CHICANA 1 SOBRE CAMINO	17,02
09,08	00,45 (17)	05,82		16,57
09,73	00,65 (18)	05,17	CHICANA 2 ENTRADA A CAMPO	15,92

2 SECTOR | Desde LPE 1 Santa Lucia - Paraje Colegiales | Hasta CH 2 La Buena Moza | P.E. 1 | REPETICIONES CH 1 a CH 2 CH 3 a CH 4

"SANTA LUCIA - PARAJE COLEGIALES" (1)

TIEMPO OTORGADO **30'**

PRUEBA: 14,90 Km | ENLACE: 10,75 Km | SECTOR: 25,65 Km | PROMEDIO: 51,30 Km/h

TOTAL	PARCIAL	REFERENCIA	INFORMACION	REGRES.
10,43	00,70 (19)	04,47		15,22
10,93	00,50 (20)	03,97	CHICANA 3 SOBRE CAMINO	14,72
11,53	00,60 (21)	03,37		14,12
12,03	00,50 (22)	02,87	CAMBIO DE MANO SOBRE CAMINO ENTRA POR IZQUIERDA CONTINUA POR LADO DERECHO DEL CAMINO (NO ES OBLIGATORIO CONSERVAR LA DERECHA)	13,62
12,18	00,15 (23)	02,72	SALE DEL CAMBIO DE MANO ENTRA POR DERECHA CONTINUA LIBRE TODO EL CAMINO	13,47
12,43	00,25 (24)	02,47		13,22

2 SECTOR — Desde LPE 1 Santa Lucia - Paraje Colegiales — Hasta CH 2 La Buena Moza

P.E. 1

REPETICIONES CH 1 a CH 2 CH 3 a CH 4

"SANTA LUCIA - PARAJE COLEGIALES" (1)

TIEMPO OTORGADO 30'

PRUEBA: 14,90 Km | ENLACE: 10,75 Km | SECTOR: 25,65 Km | PROMEDIO: 51,30 Km/h

TOTAL	PARCIAL	REFERENCIA	INFORMACION	REGRES.
12,65	00,22 (25)	02,25	PELIGRO PUENTE	13,00
12,82	00,17 (26)	02,08		12,83
13,27	00,45 (27)	01,63		12,38
13,75	00,48 (28)	01,15	CHICANA 4 EN CALLE A DERECHA	11,90
14,50	00,75 (29)	00,40		11,15
14,82	00,32 (30)	00,08	PELIGRO PUENTE LOMO ANTES	10,83

2 SECTOR — Desde LPE 1 Santa Lucia - Paraje Colegiales — Hasta CH 2 La Buena Moza

P.E. 1

REPETICIONES CH 1 a CH 2 CH 3 a CH 4

"SANTA LUCIA - PARAJE COLEGIALES" (1)

TIEMPO OTORGADO 30'

PRUEBA: 14,90 Km | ENLACE: 10,75 Km | SECTOR: 25,65 Km | PROMEDIO: 51,30 Km/h

TOTAL	PARCIAL	REFERENCIA	INFORMACION	REGRES.
14,90	00,08 (31)	00,00	LLEGADA P. E. SANTA LUCIA PARAJE COLEGIALES LUEGO DEL PUENTE EN CURVA LEVE A IZQUIERDA ENTRADA A CAMPO A DERECHA	10,75
15,65	00,75 (32)		STOP - PARE REGISTRO DE TIEMPOS ENTRADA Y CASA A DERECHA ATENCION CAMINO PREVIO EN MALAS CONDICIONES	10,00
16,75	01,10 (33)		PARAJE COLEGIALES ESCUELA	08,90
25,25	08,50 (34)		CRUZA PUENTE SOBRE AUTOPISTA ROSARIO - BUENOS AIRES	00,40
25,55	00,30 (35)		CASAS	00,10
25,65	00,10 (36)		CONTROL HORARIO LA BUENA MOZA ENTRADA A IZQUIERDA	00,00

PRUEBA ESPECIAL "LA BUENA MOZA - PRO CICLISMO"

3 SECTOR	Desde LPE 2 La Buena Moza - Pro Ciclismo Hasta CH 2A Entrada Asistencia	P.E. 2	REPETICIONES CH 2 a CH 2A CH 4 a CH 4A

"LA BUENA MOZA - PRO CICLISMO" (1)

TIEMPO OTORGADO **25'**

PRUEBA: 12,10 Km	ENLACE: 06,40 Km	SECTOR: 18,50 Km	PROMEDIO: 44,40 Km/h

TOTAL	PARCIAL	REFERENCIA	INFORMACION	REGRES.
00,00	00,00 01	12,10	LARGADA P. E. LA BUENA MOZA PRO CICLISMO FIN DE CASA A DERECHA TRAMO COMPARTIDO CON P.E. "SIN APURO - PRO CICLISMO"	18,50
01,05	01,05 02	11,05	CHICANA 1 CAMINO A DERECHA	17,45
01,85	00,80 03	10,25		16,65
01,95	00,10 04	10,15		16,55
02,45	00,50 05	09,65		16,05
02,95	00,50 06	09,15		15,55

3 SECTOR	Desde LPE 2 La Buena Moza - Pro Ciclismo Hasta CH 2A Entrada Asistencia	P.E. 2	REPETICIONES CH 2 a CH 2A CH 4 a CH 4A

"LA BUENA MOZA - PRO CICLISMO" (1)

TIEMPO OTORGADO **25'**

PRUEBA: 12,10 Km	ENLACE: 06,40 Km	SECTOR: 18,50 Km	PROMEDIO: 44,40 Km/h

TOTAL	PARCIAL	REFERENCIA	INFORMACION	REGRES.
03,40	00,45 07	08,70		15,10
03,80	00,40 08	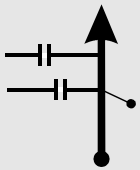 08,30	ESTABLECIMIENTO AGRICOLA ENTRADA Y SALIDA DE VEHICULOS	14,70
04,10	00,30 09	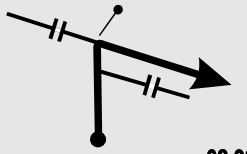 08,00	CAMINO DOBLE CON MONTICULO SEPARADOR CENTRAL SOLO POR CARRIL IZQUIERDO	14,40
04,60	00,50 10	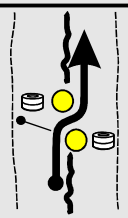 07,50	DEJA CARRIL IZQUIERDO CRUZA SEPARADOR CENTRAL SIGUE POR CARRIL DERECHO	13,90
04,80	00,20 11	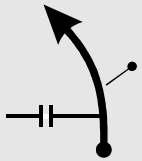 07,30		13,70
05,45	00,65 12	06,65		13,05

3 SECTOR	Desde LPE 2 La Buena Moza - Pro Ciclismo Hasta CH 2A Entrada Asistencia	P.E. 2	REPETICIONES CH 2 a CH 2A CH 4 a CH 4A

"LA BUENA MOZA - PRO CICLISMO" (1)

TIEMPO OTORGADO **25'**

PRUEBA: 12,10 Km	ENLACE: 06,40 Km	SECTOR: 18,50 Km	PROMEDIO: 44,40 Km/h

TOTAL	PARCIAL	REFERENCIA	INFORMACION	REGRES.
06,03	00,58 13	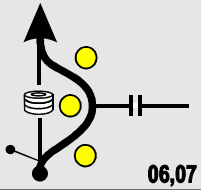 06,07	CHICANA 2 ESTANCIA EL ESPINILLO	12,47
06,28	00,25 14	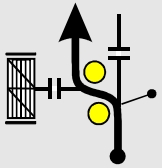 05,82	DEJA CAMINO A IZQUIERDA ENTRADA A CHACRA SIGUE POR BANQUINA	12,22
06,40	00,12 15	 05,70	RETOMA CAMINO A DERECHA EN CALLE A IZQUIERDA	12,10
07,25	00,85 16	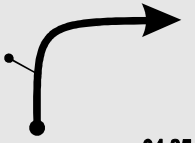 04,85		11,25
07,85	00,60 17	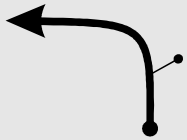 04,25		10,65
08,95	01,10 18	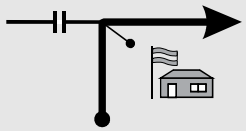 03,15	ESCUELA 34	09,55

3 SECTOR — Desde LPE 2 La Buena Moza - Pro Ciclismo — Hasta CH 2A Entrada Asistencia

P.E. 2

REPETICIONES CH 2 a CH 2A CH 4 a CH 4A

"LA BUENA MOZA - PRO CICLISMO" (1)

TIEMPO OTORGADO 25'

PRUEBA: 12,10 Km | ENLACE: 06,40 Km | SECTOR: 18,50 Km | PROMEDIO: 44,40 Km/h

TOTAL	PARCIAL	REFERENCIA	INFORMACION	REGRES.
09,20	00,25 (19)	02,90		09,30
10,15	00,95 (20)	01,95	CHICANA 3 EN CRUCE DE CALLE	08,35
10,90	00,75 (21)	01,20		07,60
11,45	00,55 (22)	00,65		07,05
12,10	00,65 (23)	00,00	LLEGADA P. E. LA BUENA MOZA PRO CICLISMO EN CALLE A DERECHA	06,40
12,60	00,50 (24)	STOP	STOP - PARE REGISTRO DE TIEMPOS ANTES DE CRUZAR VIAS	05,90

3 SECTOR — Desde LPE 2 La Buena Moza - Pro Ciclismo — Hasta CH 2A Entrada Asistencia

P.E. 2

REPETICIONES CH 2 a CH 2A CH 4 a CH 4A

"LA BUENA MOZA - PRO CICLISMO" (1)

TIEMPO OTORGADO 25'

PRUEBA: 12,10 Km | ENLACE: 06,40 Km | SECTOR: 18,50 Km | PROMEDIO: 44,40 Km/h

TOTAL	PARCIAL	REFERENCIA	INFORMACION	REGRES.
14,80	02,20 (25)		POR AV. LUCIO MANSILLA (1001)	03,70
15,95	01,15 (26)	TERMINAL DE OMNIBUS	POR BV. 11 DE SETIEMBRE	02,55
18,35	02,40 (27)		CRUZA ESPAÑA SIGUE POR COLECTORA PARALELA	00,15
18,50	00,15 (28)		CONTROL HORARIO ENTRADA ASISTENCIA ARBOL GRANDE A IZQUIERDA	00,00

SECTOR 4

FLEXI SERVICE

Desde: C.H. 2A Entrada a Flexi Service
Hasta : C.H. 2B Salida de Flexi Service

TIEMPO MÁXIMO **20'**

SECTOR 5

ASISTENCIA A

Desde: C.H. 2B Entrada a Asistencia A
Hasta : C.H. 2C Salida de Asistencia A - Entrada Reagrupamiento 1

TIEMPO OTORGADO **30'**

SECTOR 6

REAGRUPAMIENTO 1

Desde: C.H. 2C Entrada a Reagrupamiento 1
Hasta : C.H. 2D Salida de Reagrupamiento 1

TIEMPO OTORGADO **40'**

SECTOR 7

Desde CH 2D Salida Reagrupamiento 1
Hasta CH 3 Santa Lucia

ENLACE

REPETICIONES
CH 0 a CH 1
CH 2D a CH 3

ENLACE A SANTA LUCIA

TIEMPO OTORGADO **50'**

PRUEBA: ----- Km	ENLACE: 33,33 Km	SECTOR: 33,33 Km	PROMEDIO: 39,99 Km/h

SECTOR 8

Desde LPE 3 Santa Lucia - Paraje Colegiales
Hasta CH 4 La Buena Moza

P.E. 3

REPETICIONES
CH 1 a CH 2
CH 3 a CH 4

"SANTA LUCIA - PARAJE COLEGIALES" (2)

TIEMPO OTORGADO **30'**

PRUEBA: 14,90 Km	ENLACE: 10,75 Km	SECTOR: 25,65 Km	PROMEDIO: 51,30 Km/h

SECTOR 9

Desde LPE 4 La Buena Moza - Pro Ciclismo
Hasta CH 4A Entrada Asistencia

P.E. 4

REPETICIONES
CH 2 a CH 2A
CH 4 a CH 4A

"LA BUENA MOZA - PRO CICLISMO" (2)

TIEMPO OTORGADO **25'**

PRUEBA: 12,10 Km	ENLACE: 06,40 Km	SECTOR: 18,50 Km	PROMEDIO: 44,40 Km/h

SECTOR 10

FLEXI SERVICE

Desde: C.H. 4A Entrada a Flexi Service
Hasta : C.H. 4B Salida de Flexi Service

TIEMPO MÁXIMO **45'**

SECTOR 11

ASISTENCIA B

Desde: C.H. 4B Entrada a Asistencia B
Hasta : C.H. 4C Entrada Parque Cerrado

TIEMPO OTORGADO **45'**

DOMINGO 15
ETAPA 2
SECCIONES 3 y 4

CAMPEONATO REGIONAL DE RALLY
2026
VI RALLY DE SAN PEDRO
COPA FERNANDO "PICHI" IGLESIAS
SAN PEDRO MUNICIPIO
13 al 15 de febrero

GRUPO Montanari

MAGNI

LÜSQTOFF THINKING ABOUT FUTURE

ORESTE DURANTE EMPRESA CONSTRUCTORA

HONDA MARIANO CALANDRINO YAMAHA

SECTOR 12

ASISTENCIA C

Desde: C.H. 4D Entrada a Asistencia B
Hasta : C.H. 4E Entrada Parque Cerrado

TIEMPO OTORGADO **20'**

13 SECTOR Desde CH 4E Salida Asistencia
Hasta CH 5 Siete Robles

ENLACE

REPETICIONES
CH 4G a CH 5
CH 6D a CH 7

ENLACE A SIETE ROBLES

TIEMPO OTORGADO 20'

PRUEBA: ----- Km | ENLACE: 07,99 Km | SECTOR: 07,99 Km | PROMEDIO: 23,97 Km/h

TOTAL	PARCIAL	REFERENCIA	INFORMACION	REGRES.
00,00	00,00 01	40 km/h	CONTROL HORARIO SALIDA ASISTENCIA ANTES DE COLECTORA SALE POR ESPAÑA	07,99
00,48	00,48 02		EN ROTONDA DEJA ESPANA SUBE POR RIVADAVIA	07,51
00,73	00,25 03		SUBE PRIMERO CRUZA BV. RIO PARANA LUEGO DOBLA POR CALLE J. D. PERON	07,26
01,03	00,30 04	40 km/h	POR AV. D. F. SARMIENTO	06,96
02,98	01,95 05	RZ	RZ CARGA DE COMBUSTIBLE ESTACION DE SERVICIO LUEGO DE PASAR CALLE IRLANDA NAFTA MARCA YPF CONTINUA POR AV. D.F.SARMIENTO	05,01
03,48	00,50 06		`POR AV. J. B. JUSTO (1001)	04,51

13 SECTOR Desde CH 4E Salida Asistencia
Hasta CH 5 Siete Robles

ENLACE

REPETICIONES
CH 4G a CH 5
CH 6D a CH 7

ENLACE A SIETE ROBLES

TIEMPO OTORGADO 20'

PRUEBA: ----- Km | ENLACE: 07,99 Km | SECTOR: 07,99 Km | PROMEDIO: 23,97 Km/h

TOTAL	PARCIAL	REFERENCIA	INFORMACION	REGRES.
04,08	00,60 07	ESTACION SHELL	AVENIDA RUTA 191 BARTOLOME MITRE	03,91
04,23	00,15 08		SIGUE POR AVENIDA RUTA 191 BARTOLOME MITRE	03,76
04,58	00,35 09	40 km/h	PASO A NIVEL CERRADO SIGUE POR CALLE DE RIPIO	03,41
05,13	00,55 10		CRUZA PASO A NIVEL POR CALLE BASAVILBASO	02,86
05,29	00,16 11			02,70
05,84	00,55 12		RETOMA RUTA 191 ACCESO A SAN PEDRO	02,15

13 SECTOR	Desde CH 4E Salida Asistencia Hasta CH 5 Siete Robles	ENLACE	REPETICIONES CH 4G a CH 5 CH 6D a CH 7

ENLACE A SIETE ROBLES

TIEMPO OTORGADO **20'**

PRUEBA: ----- Km	ENLACE: 07,99 Km	SECTOR: 07,99 Km	PROMEDIO: 23,97 Km/h

TOTAL	PARCIAL	REFERENCIA	INFORMACION	REGRES.
07,44	01,60 13	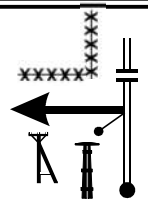	DEJA RUTA 191 ACCESO A SAN PEDRO COLUMNAS DOBLES ELECTRICAS CERCO DE ALAMBRE	00,55
07,99	00,55 14	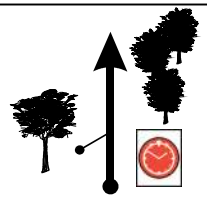	**CONTROL HORARIO SIETE ROBLES** ARBOL GRANDE A IZQUIERDA ENTRADA A CAMPO A DERECHA	00,00

PRUEBA ESPECIAL "SIETE ROBLES - CESAR MASCETTI"

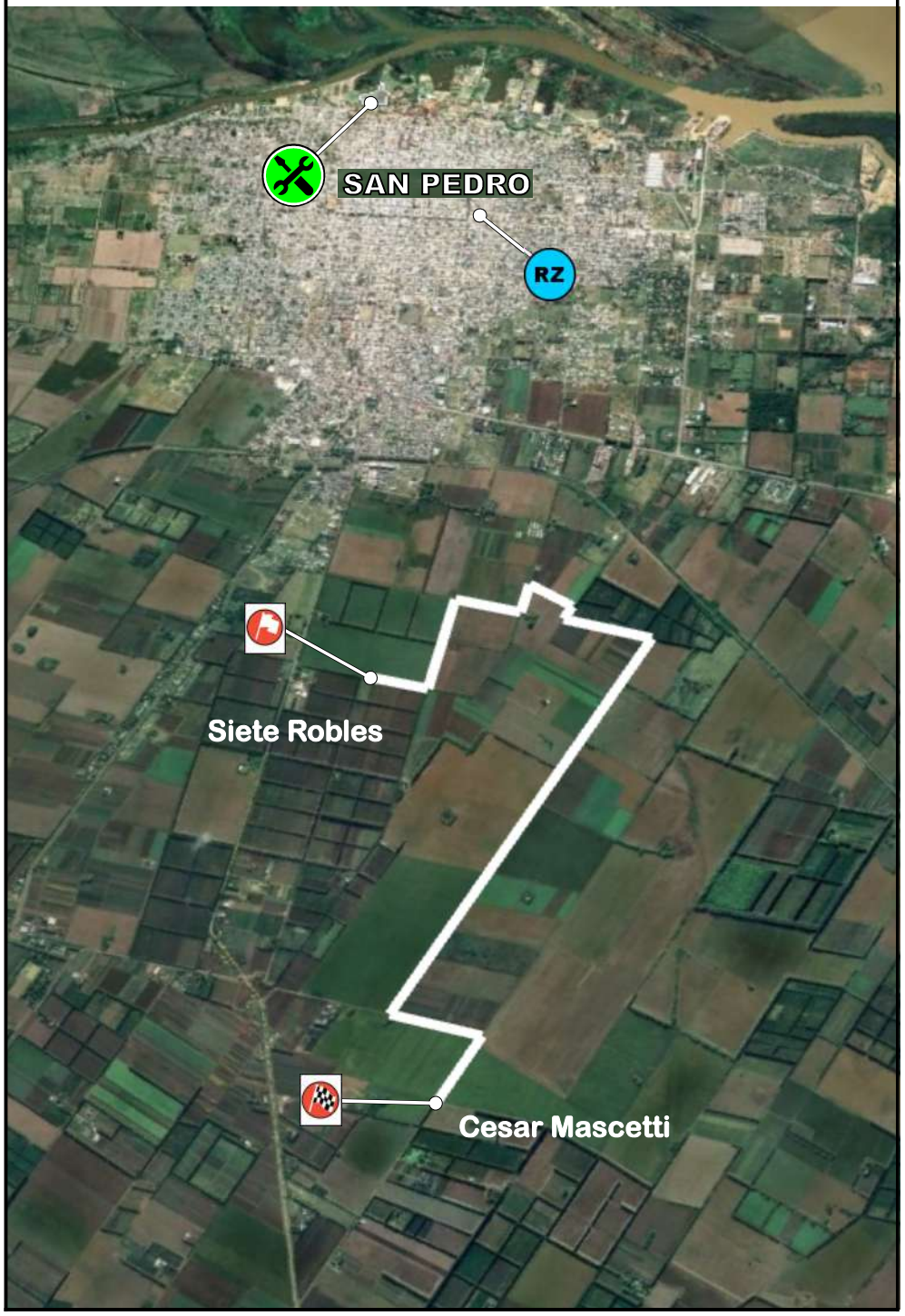

14 SECTOR	Desde LPE 5 Siete Robles - Cesar Mascetti Hasta CH 6 Vivero Sin Apuro	P.E. 5	REPETICIONES CH 5 a CH 6 CH 7 a CH 8

"SIETE ROBLES - CESAR MASCETTI" (1)

TIEMPO OTORGADO **20'**

PRUEBA: 07,56 Km | ENLACE: 05,53 Km | SECTOR: 13,09 Km | PROMEDIO: 39,27 Km/h

TOTAL	PARCIAL	REFERENCIA	INFORMACION	REGRES.
00,00	00,00 01	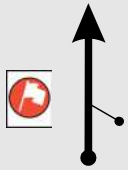 07,56	LARGADA P. E. SIETE ROBLES CESAR MASCETTI MARCA DE ORGANIZACION	13,09
00,40	00,40 02	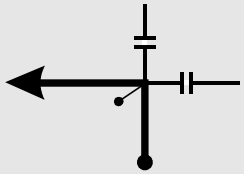 07,16		12,69
01,15	00,75 03	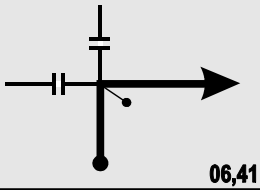 06,41		11,94
01,65	00,50 04	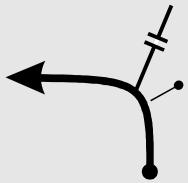 05,91		11,44
01,89	00,24 05	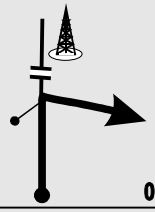 05,67	ANTENA AL FRENTE	11,20
02,25	00,36 06	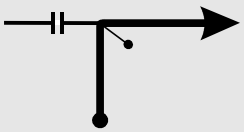 05,31		10,84

14 SECTOR	Desde LPE 5 Siete Robles - Cesar Mascetti Hasta CH 6 Vivero Sin Apuro	P.E. 5	REPETICIONES CH 5 a CH 6 CH 7 a CH 8

"SIETE ROBLES - CESAR MASCETTI" (1)

TIEMPO OTORGADO **20'**

PRUEBA: 07,56 Km | ENLACE: 05,53 Km | SECTOR: 13,09 Km | PROMEDIO: 39,27 Km/h

TOTAL	PARCIAL	REFERENCIA	INFORMACION	REGRES.
02,37	00,12 07	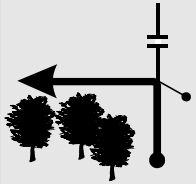 05,19		10,72
02,97	00,60 08	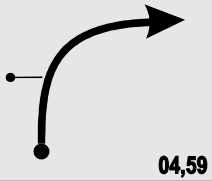 04,59		10,12
04,17	01,20 09	 03,39	CHICANA 1 LINEA DE ARBOLES HACIA ADENTRO DEL CAMPO	08,92
05,17	01,00 10	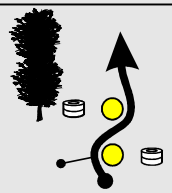 02,39	CHICANA 2 COMIENZAN ARBOLES A IZQUIERDA	07,92
06,17	01,00 11	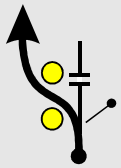 01,39	DEJA CAMINO SIGUE POR CAMINO SOBRE CAMPO	06,92
06,27	00,10 12	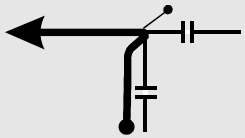 01,29	RETOMA CAMINO ANTES DE CURVA	06,82

14 SECTOR	Desde LPE 5 Siete Robles - Cesar Mascetti Hasta CH 6 Vivero Sin Apuro	P.E. 5	REPETICIONES CH 5 a CH 6 CH 7 a CH 8

"SIETE ROBLES - CESAR MASCETTI" (1)

TIEMPO OTORGADO **20'**

PRUEBA: 07,56 Km	ENLACE: 05,53 Km	SECTOR: 13,09 Km	PROMEDIO: 39,27 Km/h

TOTAL	PARCIAL	REFERENCIA	INFORMACION	REGRES.
06,92	00,65 (13)	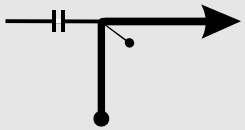 00,64		06,17
07,56	00,64 (14)	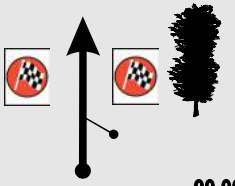 00,00	**LLEGADA P. E. SIETE ROBLES CESAR MASCETTI** COMIENZO LINEA DE ARBOLES A DERECHA	05,53
08,52	00,96 (15)	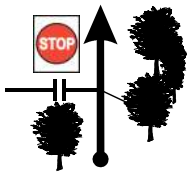	**STOP - PARE** REGISTRO DE TIEMPOS ARBOLEDA ENTRADA A CASA	04,57
09,22	00,70 (16)	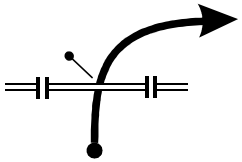	CRUZA RUTA 191 ACCESO A SAN PEDRO SIGUE POR BANQUINA PASTO CORTADO	03,87
10,44	01,22 (17)	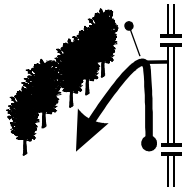	DEJA BANQUINA CALLE CON ARBOLEDA A DERECHA	02,65
13,09	02,65 (18)	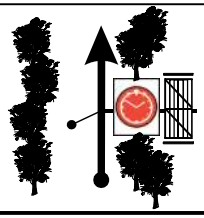	**CONTROL HORARIO SIN APURO** LUEGO DE PASAR CALLE A DERECHA A 200 METROS EN ARBOLEDA ENTRADA A CASA A DERECHA	00,00

PRUEBA ESPECIAL "VIVERO SIN APURO - PRO CICLISMO"

15 SECTOR	Desde LPE 6 Vivero Sin Apuro - Pro Ciclismo Hasta CH 6A Entrada Asistencia	P.E. 6	REPETICIONES CH 6 a CH 6A CH 8 a CH 8A

"VIVERO SIN APURO - PRO CICLISMO" (1)

TIEMPO OTORGADO **20'**

PRUEBA: 16,03 Km	ENLACE: 06,40 Km	SECTOR: 22,43 Km	PROMEDIO: 38,45 Km/h

TOTAL	PARCIAL	REFERENCIA	INFORMACION	REGRES.
00,00	00,00 (01)	16,03	LARGADA P. E. SIN APURO PRO CICLISMO ENTRE ARBOLEDA	22,43
00,72	00,72 (02)	15,31		21,71
01,08	00,36 (03)	14,95		21,35
01,23	00,15 (04)	14,80	LOMO	21,20
01,38	00,15 (05)	14,65		21,05
02,03	00,65 (06)	14,00		20,40

15 SECTOR	Desde LPE 6 Vivero Sin Apuro - Pro Ciclismo Hasta CH 6A Entrada Asistencia	P.E. 6	REPETICIONES CH 6 a CH 6A CH 8 a CH 8A

"VIVERO SIN APURO - PRO CICLISMO" (1)

TIEMPO OTORGADO **20'**

PRUEBA: 16,03 Km	ENLACE: 06,40 Km	SECTOR: 22,43 Km	PROMEDIO: 38,45 Km/h

TOTAL	PARCIAL	REFERENCIA	INFORMACION	REGRES.
02,88	00,85 (07)	13,15	CHICANA	19,55
03,28	00,40 (08)	12,75		19,15
03,78	00,50 (09)	12,25	CHICANA 1 PELIGRO CRUZA AVENIDA ALCANTARILLA A LA SALIDA COMIENZA TRAMO COMPARTIDO CON P.E. "LA BUENA MOZA - CALL. PASCUAL"	18,65
04,98	01,20 (10)	11,05	CHICANA 2 CAMINO A DERECHA	17,45
05,78	00,80 (11)	10,25		16,65
05,88	00,10 (12)	10,15		16,55

15 SECTOR	Desde LPE 6 Vicero Sin Apuro - Pro Ciclismo Hasta CH 6A Entrada Asistencia	P.E. 6	REPETICIONES CH 6 a CH 6A CH 8 a CH 8A

"VIVERO SIN APURO - PRO CICLISMO" (1)

TIEMPO OTORGADO **20'**

PRUEBA: 16,03 Km | ENLACE: 06,40 Km | SECTOR: 22,43 Km | PROMEDIO: 38,45 Km/h

TOTAL	PARCIAL	REFERENCIA	INFORMACION	REGRES.
06,88	01,00 07	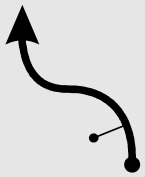 09,15		15,55
07,33	00,45 08	08,70	LOMO	15,10
08,03	00,70 09	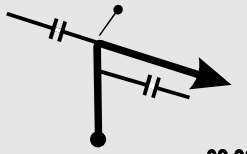 08,00	CAMINO DOBLE CON MONTICULO SEPARADOR CENTRAL SOLO POR CARRIL IZQUIERDO	14,40
08,53	00,50 10	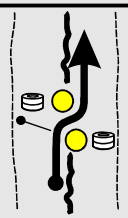 07,50	DEJA CARRIL IZQUIERDO CRUZA SEPARADOR CENTRAL SIGUE POR CARRIL DERECHO	13,90
08,73	00,20 11	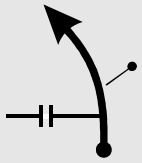 07,30		13,70
09,38	00,65 12	06,65		13,05

15 SECTOR	Desde LPE 6 Vicero Sin Apuro - Pro Ciclismo Hasta CH 6A Entrada Asistencia	P.E. 6	REPETICIONES CH 6 a CH 6A CH 8 a CH 8A

"VIVERO SIN APURO - PRO CICLISMO" (1)

TIEMPO OTORGADO **20'**

PRUEBA: 16,03 Km | ENLACE: 06,40 Km | SECTOR: 22,43 Km | PROMEDIO: 38,45 Km/h

TOTAL	PARCIAL	REFERENCIA	INFORMACION	REGRES.
09,96	00,58 13	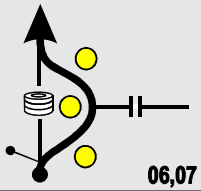 06,07	CHICANA 2 ESTANCIA EL ESPINILLO	12,47
10,21	00,25 14	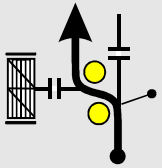 05,82	DEJA CAMINO A IZQUIERDA ENTRADA A CHACRA SIGUE POR BANQUINA	12,22
10,33	00,12 15	 05,70	RETOMA CAMINO A DERECHA EN CALLE A IZQUIERDA	12,10
11,18	00,85 16	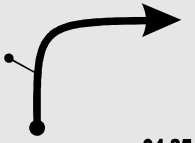 04,85		11,25
11,78	00,60 17	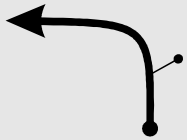 04,25		10,65
12,88	01,10 18	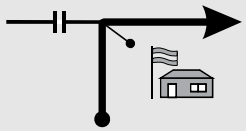 03,15	ESCUELA 34	09,55

15 SECTOR	Desde LPE 6 Vivero Sin Apuro - Pro Ciclismo Hasta CH 6A Entrada Asistencia	P.E. 6	REPETICIONES CH 6 a CH 6A CH 8 a CH 8A

"VIVERO SIN APURO - PRO CICLISMO" (1)

TIEMPO OTORGADO **20'**

PRUEBA: 16,03 Km	ENLACE: 06,40 Km	SECTOR: 22,43 Km	PROMEDIO: 38,45 Km/h

TOTAL	PARCIAL	REFERENCIA	INFORMACION	REGRES.
13,13	00,25 (19)	02,90		09,30
14,08	00,95 (20)	01,95	CHICANA 3 EN CRUCE DE CALLE	08,35
14,83	00,75 (21)	01,20		07,60
15,38	00,55 (22)	00,65		07,05
16,03	00,65 (23)	00,00	LLEGADA P. E. VIVERO SIN APURO PRO CICLISMO EN CALLE A DERECHA	06,40
16,53	00,50 (24)	STOP	STOP - PARE REGISTRO DE TIEMPOS ANTES DE CRUZAR VIAS	05,90

15 SECTOR	Desde LPE 6 Vivero Sin Apuro - Pro Ciclismo Hasta CH 6A Entrada Asistencia	P.E. 6	REPETICIONES CH 6 a CH 6A CH 8 a CH 8A

"VIVERO SIN APURO - PRO CICLISMO" (1)

TIEMPO OTORGADO **20'**

PRUEBA: 16,03 Km	ENLACE: 06,40 Km	SECTOR: 22,43 Km	PROMEDIO: 38,45 Km/h

TOTAL	PARCIAL	REFERENCIA	INFORMACION	REGRES.
18,73	02,20 (25)		POR AV. LUCIO MANSILLA (1001)	03,70
19,88	01,15 (26)	TERMINAL DE OMNIBUS	POR BV. 11 DE SETIEMBRE	02,55
22,28	02,40 (27)		CRUZA ESPAÑA SIGUE POR COLECTORA PARALELA	00,15
22,43	00,15 (28)		CONTROL HORARIO ENTRADA ASISTENCIA ARBOL GRANDE A IZQUIERDA	00,00

SECTOR 16

FLEXI SERVICE

Desde: C.H. 6A Entrada a Flexi Service
Hasta : C.H. 6B Salida de Flexi Service

TIEMPO MÁXIMO **20'**

SECTOR 17

ASISTENCIA D

Desde: C.H. 6B Entrada a Asistencia D
Hasta : C.H. 6C Salida de Asistencia D - Entrada Reagrupamiento 2

TIEMPO OTORGADO **30'**

SECTOR 18

REAGRUPAMIENTO 2

Desde: C.H. 6C Entrada a Reagrupamiento 2
Hasta : C.H. 6D Salida de Reagrupamiento 2

TIEMPO OTORGADO **40'**

SECTOR				
19	Desde CH 6D Salida Reagrupamiento 2 Hasta CH 7 Siete Robles	ENLACE	REPETICIONES CH 4G a CH 5 CH 6D a CH 7	

ENLACE A SIETE ROBLES

TIEMPO OTORGADO **20'**

PRUEBA: ----- Km	ENLACE: 07,99 Km	SECTOR: 07,99 Km	PROMEDIO: 23,97 Km/h

SECTOR				
20	Desde LPE 7 Siete Robles - Cesar Mascetti Hasta CH 8 Entrada Asistencia	P.E. 7	REPETICIONES CH 5 a CH 6 CH 7 a CH 8	

"SIETE ROBLES - CESAR MASCETTI" (2)

TIEMPO OTORGADO **20'**

PRUEBA: 07,56 Km	ENLACE: 05,53 Km	SECTOR: 13,09 Km	PROMEDIO: 39,27 Km/h

SECTOR				
21	Desde LPE 6 Vivero Sin Apuro - Pro Ciclismo Hasta CH 6A Entrada Parque Cerrado Final	P.E. 8	REPETICIONES CH 6 a CH 6A CH 8 a CH 8A	

"VIVERO SIN APURO - PRO CICLISMO" (2)

TIEMPO OTORGADO **35'**

PRUEBA: 16,03 Km	ENLACE: 06,40 Km	SECTOR: 22,43 Km	PROMEDIO: 38,45 Km/h

FIN DEL RALLY

GRUPO Montanari®

MAGNI

LÜSQTOFF
THINKING ABOUT FUTURE

ORESTE DURANTE
EMPRESA CONSTRUCTORA

HONDA
MARIANO CALANDRINO
YAMAHA

CUMPLIR CON ESTE AVISO ES MUY IMPORTANTE, PUEDE SALVAR UNA VIDA Y ES ESTRICTAMENTE OBLIGATORIO

OK

MUESTRE ESTE SIGNO A LAS TRIPULACIONES SIGUIENTES SI **NO ES NECESARIA** LA ATENCIÓN MEDICA O DE BOMBEROS

CUMPLIR CON ESTE AVISO ES MUY IMPORTANTE. PUEDE SALVAR UNA VIDA Y ES ESTRICTAMENTE OBLIGATORIO

SOS

MUESTRE ESTE SIGNO A LAS DOS TRIPULACIONES SIGUIENTES **SI ES NECESARIA** LA ATENCIÓN MEDICA O DE BOMBEROS